

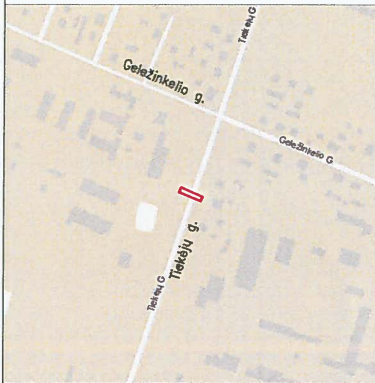


VANDENTIEKIO TINKLO PLANAS

OBJEKTAS : Kretinga, Tiekėjų g.

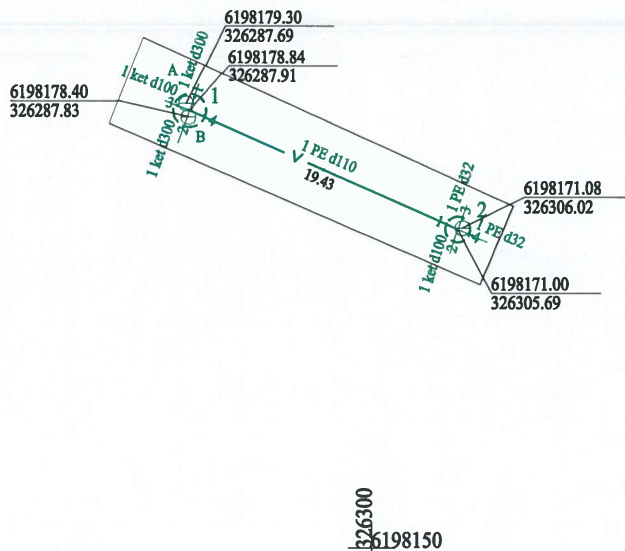
MASTELIS : 1:500

2023






VANDENTIEKIO TINKLŲ PLANAS M1:500

25/59 - 0146



Vandentiekio linija PE d110 L= 19,43m

Prašymo Nr.	TIIIS1-20230719-050006		ADRESAS: Kretinga, Tiekėjų g.		
 Į.k. 304048981 Plieno g. 10, IIa., Klaipėda Tel. +370 645 05950 www.geopunktas.lt	KOORDINAČIŲ SISTEMA: LKS - 94		AUKŠČIŲ SISTEMA: LAS07		Lapo Nr. 1
	Kv. paž. Nr.	VARDAS IR PAVARDĖ		PARAŠAS	DATA
	1GKV-148	Direktorius	Martynas Juodis		2023 07 10
	1GKV-152	Geodezininkas	Vidas Strakšys		2023 07 10



Vandentiekis

(inžinerinio tinklo pavadinimas)

Vandentiekio šulinys

(įrenginio pavadinimas)

2

(įrenginio numeris)

Kretingos r. sav., Kretingos m., Tiekėjų g.

(adresas)

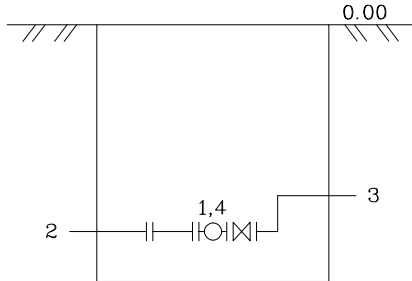
25590146

(LKS-94 M 1:500 plano numeris)

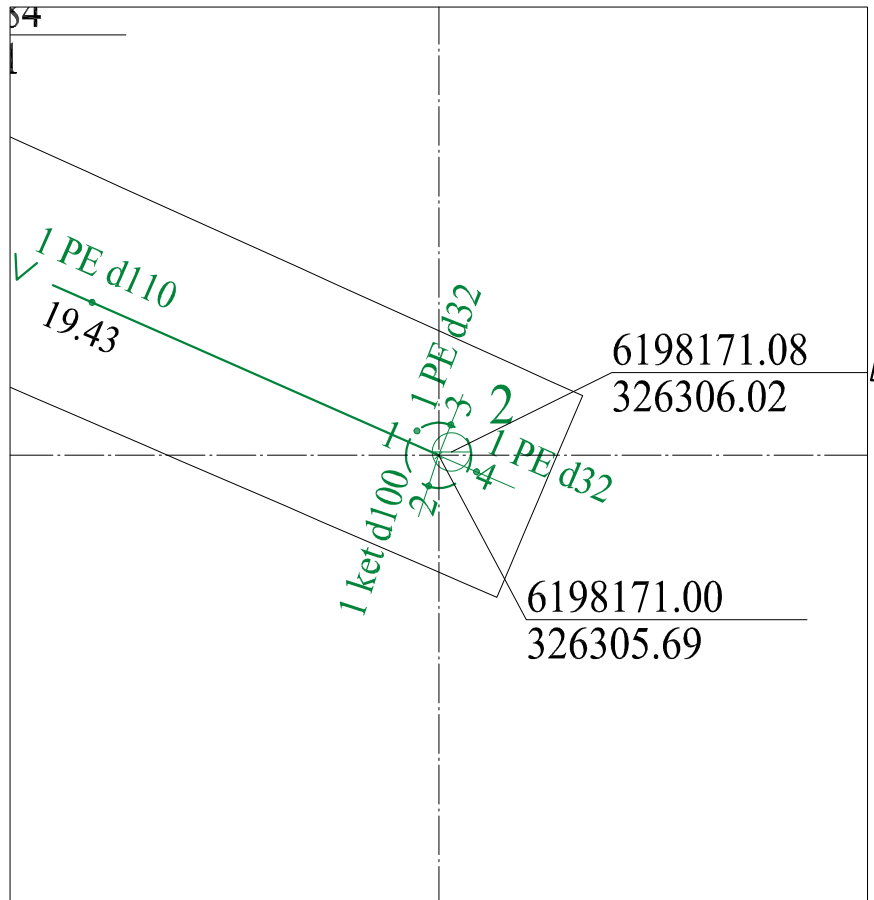
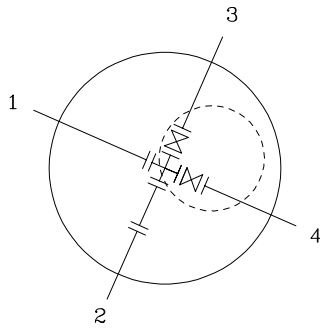
ĮRENGINIO PJŪVIAI (matmenys duoti m)

SĄSAJOS SCHEMA

Vertikalinis



Horizontalinis



Pavadinimas		Medžiaga	Skersmuo arba matm., mm		Atstumas nuo dangčio, m		Altitudė	Lipynės: <u>1</u> (medžiaga, kiekis)		
Dangtis		met	640				30.69	Ar yra vandens? <u>Ne</u>		
Žemė		grunt			0.00		30.69	Ar yra dujų? <u>Ne</u>		
Sienos		bet						Pastabos:		
Lubos		bet	1500		0.20		30.49	X = 6198171.00; Y = 326305.69		
Dugnas		bet	1500		2.40		28.29			
Vamzdžiai	Nr. 1	PE	Išorinis	110	Viršus	1.99	28.70	Objektas:		
			Vidinis		Apačia					
	Nr. 2	ket	Išorinis	100	Viršus	1.99	28.70			
			Vidinis		Apačia					
	Nr. 3	PE	Išorinis	32	Viršus	1.28	29.41			
			Vidinis		Apačia					
	Nr. 4	PE	Išorinis	32	Viršus	1.99	28.70			
			Vidinis		Apačia					
	Nr. 5		Išorinis		Viršus					
			Vidinis		Apačia					
	Nr. 6		Išorinis		Viršus					
			Vidinis		Apačia					
Nr. 7		Išorinis		Viršus			Matavimus atliko	V. Strakšys (vardas ir pavardė)		
		Vidinis		Apačia				1GKV-152 <small>(geodezininko kv.paž.Nr.)</small>		2023-07-10 <small>(data)</small>
Nr. 8		Išorinis		Viršus			Matavimus atliko	(vardas ir pavardė)		
		Vidinis		Apačia				<small>(geodezininko kv.paž.Nr.)</small>		
Nr. 9		Išorinis		Viršus			Matavimus atliko	(vardas ir pavardė)		
		Vidinis		Apačia				<small>(geodezininko kv.paž.Nr.)</small>		
Nr. 10		Išorinis		Viršus			Matavimus atliko	(vardas ir pavardė)		
		Vidinis		Apačia				<small>(geodezininko kv.paž.Nr.)</small>		
Nr. 11		Išorinis		Viršus			Matavimus atliko	(vardas ir pavardė)		
		Vidinis		Apačia				<small>(geodezininko kv.paž.Nr.)</small>		
Nr. 12		Išorinis		Viršus			Matavimus atliko	(vardas ir pavardė)		
		Vidinis		Apačia				<small>(geodezininko kv.paž.Nr.)</small>		

Pavadinimas		Medžiaga	Skersmuo arba matm., mm		Atstumas nuo dangčio, m		Altitudė	Lipynės: 8 (medžiaga, kiekis)		
Dangtis		bet	1000				30.51	Ar yra vandens? Ne		
Žemė		grunt			0.00		30.51	Ar yra dujų? Ne		
Sienos		bet						Pastabos:		
Lubos		bet	2000		0.30		30.21	X = 6198178.84; Y = 326287.91		
Dugnas		bet	2000		2.61		27.90			
Vamzdžiai	Nr. 1	ket	Išorinis	300	Viršus	2.05	28.46	Objektas:		
			Vidinis		Apačia					
	Nr. 2	ket	Išorinis	300	Viršus	2.05	28.46			
			Vidinis		Apačia					
	Nr. 3	ket	Išorinis	100	Viršus	2.15	28.36			
			Vidinis		Apačia					
	Nr. 4	PE	Išorinis	110	Viršus	2.15	28.36			
			Vidinis		Apačia					
	Nr. 5		Išorinis		Viršus					
			Vidinis		Apačia					
	Nr. 6		Išorinis		Viršus					
			Vidinis		Apačia					
Nr. 7		Išorinis		Viršus						
		Vidinis		Apačia						
Nr. 8		Išorinis		Viršus						
		Vidinis		Apačia						
Nr. 9		Išorinis		Viršus						
		Vidinis		Apačia						
Nr. 10		Išorinis		Viršus						
		Vidinis		Apačia						
Nr. 11		Išorinis		Viršus						
		Vidinis		Apačia						
Nr. 12		Išorinis		Viršus						
		Vidinis		Apačia						

Matavimus atliko	V. Strakšys (vardas ir pavardė)		
	1GKV-152 (geodezininko kv.paž.Nr.)	(parašas)	2023-07-10 (data)
Matavimus atliko	(vardas ir pavardė)		
	(geodezininko kv.paž.Nr.)	(parašas)	(data)
Matavimus atliko	(vardas ir pavardė)		
	(geodezininko kv.paž.Nr.)	(parašas)	(data)